

STATUTÁRNÍ MĚSTO BRNO

Majetkový odbor MMB

Záměr obce prodat, směnit, darovat, pronajmout, propachtovat nebo vypůjčit hmotnou nemovitou věc nebo právo stavby anebo je přenechat jako výprosu a záměr obce smluvně zřídit právo stavby k pozemku ve vlastnictví obce

V souladu s ustanovením § 39, odstavec 1, z.č. 128/2000 Sb., o obcích, v platném znění zveřejňujeme po dobu 15-ti dnů záměry statutárního města Brna

1. prodej části pozemku p. č. 650/18 zahrada o výměře 49 m² v k. ú. Slatina



(informace o uvedeném záměru a dalším postupu i mapové podklady k nahlédnutí Vám poskytne JUDr. Rutarová, Majetkový odbor Magistrátu města Brna, Malinovského nám. 3, 601 67 Brno, dv. 252, tel. 542173097, e-mail: rutarova.marcela@brno.cz)

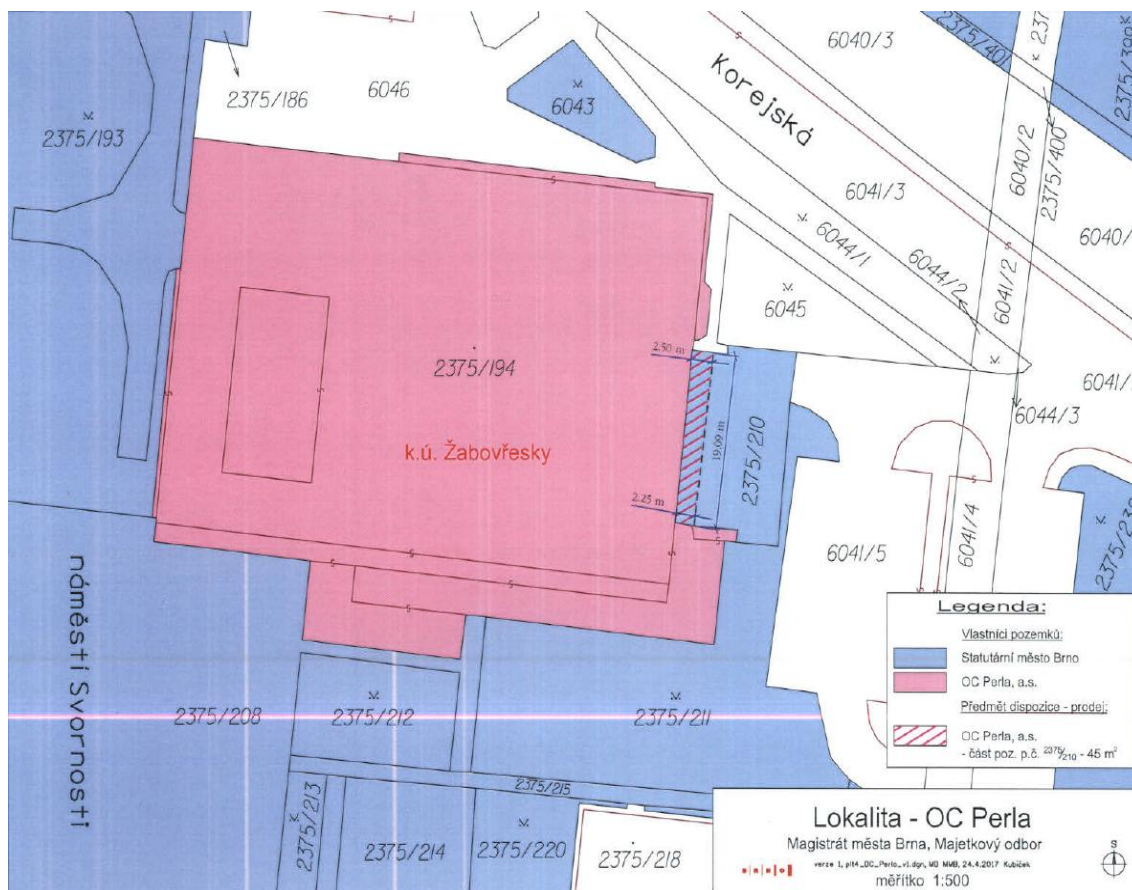
2. prodej

- pozemku p.č. 2434/2 ostatní plocha, jiná plocha o výměře 179 m²
- pozemku p.č. 2434/5 zastavěná plocha a nádvoří o výměře 28 m²
- pozemku p.č. 2434/6 zastavěná plocha a nádvoří o výměře 16 m²
- pozemku p.č. 2435/1 ostatní plocha, dobývací prostor o výměře 314 m²
- pozemku p.č. 2437/2 zastavěná plocha a nádvoří o výměře 108 m²
- pozemku p.č. 2437/3 zastavěná plocha a nádvoří o výměře 48 m²
- pozemku p.č. 2438 ostatní plocha, dobývací prostor o výměře 322 m²
- pozemku p.č. 2436 ostatní plocha, dobývací prostor o výměře 877 m²
- pozemku p.č. 2437/1 ostatní plocha, dobývací prostor o výměře 923 m²

v k. ú. Černovice

(informace o uvedeném záměru a dalším postupu i mapové podklady k nahlédnutí Vám poskytne JUDr. Rutarová, Majetkový odbor Magistrátu města Brna, Malinovského nám. 3, 601 67 Brno, dv. 252, tel. 542173097, e-mail: rutarova.marcela@brno.cz)

3. prodej části pozemku p. č. 2375/210 ostatní plocha ostatní komunikace o výměře 45 m² v k. ú. Žabovřesky



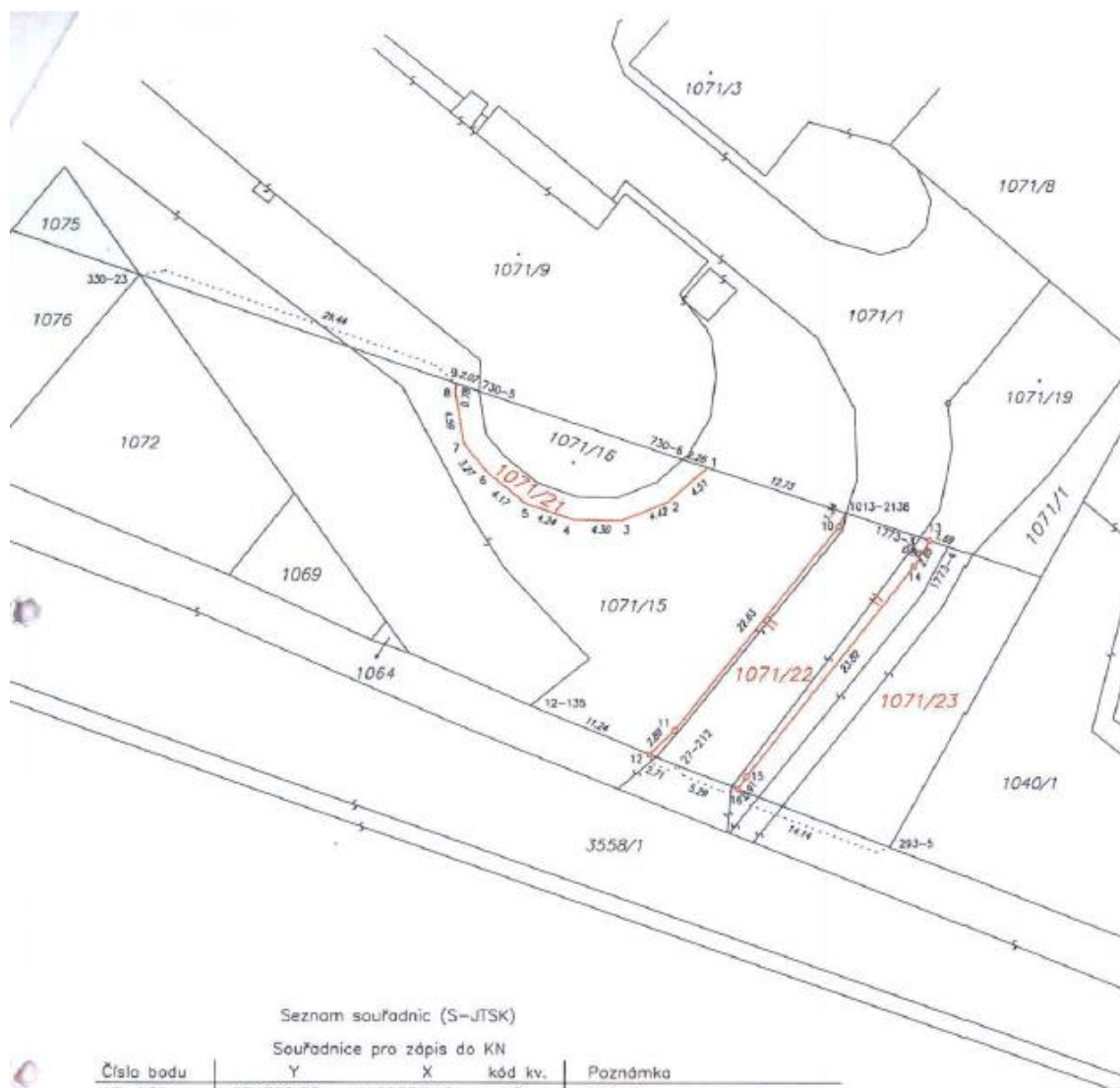
(informace o uvedeném záměru a dalším postupu i mapové podklady k nahlédnutí Vám poskytne Mgr. Halouzková, Majetkový odbor Magistrátu města Brna, Malinovského nám. 3, 601 67 Brno, dv. 205, tel. 542173158, e-mail: halouzkova.veronika@brno.cz)

4. prodej pozemků

- p.č. 1071/14 ostatní plocha jiná plocha o výměře 1436 m²
 - část p.č. 1071/15 ostatní plocha jiná plocha o výměře 54 m², dle GP č. 1871-35/2016 označena jako pozemek p.č. 1071/21 o výměře 54 m²
 - část p.č. 1071/15 ostatní plocha jiná plocha o výměře 199 m², dle GP č. 1871-35/2016 označena jako pozemek p.č. 1071/22 o výměře 199 m²
- vše v k. ú. Bosonohy

VÝKAZ DOSAVADNÍHO A NOVÉHO STAVU ÚDAJŮ KATASTRU NEMOVITOSTÍ															
Dosavadní stav						Nový stav									
Označení pozemku parc. číslem	Výměra parcely		Druh pozemku	Označení pozemku parc. číslem	Výměra parcely		Druh pozemku	Typ stavby	Způsob určení	Porovnání se stavem evidence právních vztahů					
	ha	m ²			Způsob využití	ha				m ²	Způsob využití	Díl sčítací z pozemku označeného v katastru nemovitostí	Číslo listu vlastnický	Výměra dílu	Označení dílu
1071/15	15	07	ostatní plocha	1071/15	9	35	ostatní plocha		0	1071/15	10001	9	35		
				1071/21		54	ostatní plocha		2	1071/15	10001		54		
				1071/22		1	99	ostatní plocha		0	1071/15	10001		1	99
				1071/23		3	19	ostatní plocha		2	1071/15	10001		3	19
	15	07			15	07									

GEOMETRICKÝ PLÁN pro rozdělení pozemku	Geometrický plán ověřil úřední oprávněný zeměměřičský inženýr:		Státní ověřil úřední oprávněný zeměměřičský inženýr:			
	Jméno, příjmení	Ing. Jaromír Věžník		Jméno, příjmení	Ing. Jaromír Věžník	
	Číslo poločky seznamu úředně oprávněných zeměměřičských inženýrů	1729/97		Číslo poločky seznamu úředně oprávněných zeměměřičských inženýrů	1729/97	
	Dne: 8.11.2016	Číslo: 84/2016	Dne: 15.11.2016	Číslo: 86/2016		
Náležitosti a přenosy odpovědi právních předpisů.	Katastrální úřad souhlasí s očištváním parcel.		Tato státní mapa odpovídá geometrickému plánu v elektronické podobě vloženému v dokumentaci katastrálního úřadu.		Ověření státní mapou geometrického plánu v listinné podobě.	
Vyhotovitel: Ing. Martin Navrátilík Tererova 10 612 00 Brno, IČ: 744 27 440	KÚ pro Jihomoravský kraj KP Brno-město Petr Doležal PGP-2092/2016-702 2016.11.14 15:28:45 CET					
Číslo plánu: 1871-35/2016						
Okres: Brno-město						
Obec: Brno						
Kat. území: Bosonohy						
Mapový list: DKM						
<p><small>Dosavadním vlastnickým pozemkům byla poskytnuta měřičská servisní se v listinné a průběhem navrhovaných nových hranic, které byly označeny předepsaným způsobem.</small></p>						



Seznam souřadnic (S-JTSK)

Souřadnice pro zápis do KN

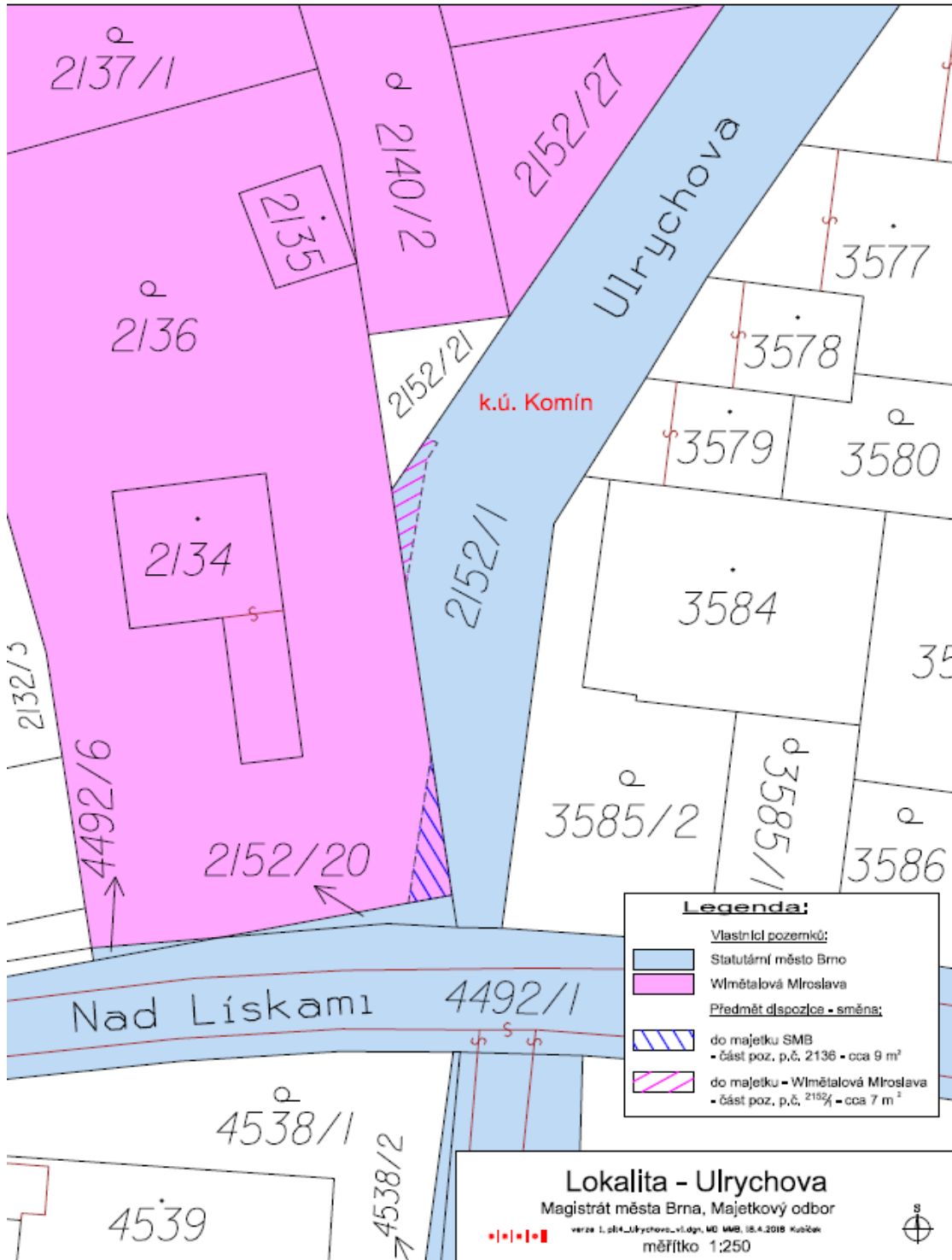
Číslo bodu	Y	X	kód kv.	Poznámka
12-135	604737.03	1162332.12	3	dř.kolík
27-212	604724.09	1162337.32	3	barva
293-5	604705.93	1162344.26	3	dř.kolík
330-23	604771.91	1162294.57	3	dř.kolík
730-5	604742.07	1162304.69	3	roh budovy
730-6	604724.24	1162310.57	3	roh budovy
1013-2138	604709.92	1162315.19	6	hřeb-pávodní
1773-3	604703.30	1162317.32	3	barva
1773-4	604700.95	1162318.08	3	dř.kolík
1	604722.02	1162311.28	3	dř.kolík - ohroženo st.čin.
2	604725.43	1162314.26	3	dř.kolík - ohroženo st.čin.
3	604729.52	1162315.90	3	dř.kolík - ohroženo st.čin.
4	604733.81	1162315.83	3	dř.kolík - ohroženo st.čin.
5	604737.85	1162314.44	3	dř.kolík - ohroženo st.čin.
6	604741.12	1162311.85	3	dř.kolík - ohroženo st.čin.
7	604743.26	1162309.37	3	dř.kolík - ohroženo st.čin.
8	604744.10	1162304.82	3	dř.kolík - ohroženo st.čin.
9	604744.04	1162304.02	3	dř.kolík - ohroženo st.čin.
10	604710.52	1162316.37	3	hřeb
11	604724.64	1162334.09	3	hřeb
12	604726.63	1162336.30	3	hřeb
13	604702.55	1162317.56	3	hřeb
14	604703.92	1162319.79	3	hřeb
15	604718.72	1162338.42	3	hřeb
16	604719.17	1162339.20	3	hřeb

(informace o uvedeném záměru a dalším postupu i mapové podklady k nahlédnutí Vám poskytne Mgr. Boleslavová, Majetkový odbor Magistrátu města Brna, Malinovského nám. 3, 601 67 Brno, dv. 206, tel. 542173096, e-mail: boleslavova.eva@brno.cz)

5. prodej pozemku p.č. 156/8 ostatní plocha manipulační plocha o výměře 56 m² v k.ú. Komárov

(informace o uvedeném záměru a dalším postupu i mapové podklady k nahlédnutí Vám poskytne Mgr. Halouzková, Majetkový odbor Magistrátu města Brna, Malinovského nám. 3, 601 67 Brno, dv. 205, tel. 542173158, e-mail: halouzkova.veronika@brno.cz)

6. směna částí pozemku p. č. 2152/1 ostatní plocha, jiná plocha o výměře 7 m² v k. ú. Komín za část pozemku p. č. 2136 zahrada, o výměře 13 m² v k. ú. Komín



(informace o uvedeném záměru a dalším postupu i mapové podklady k nahlédnutí Vám poskytné Mgr. Celer, Majetkový odbor Magistrátu města Brna, Malinovského nám. 3, 601 67 Brno, dv. 240, tel. 542173041, e-mail: celer.marek@brno.cz)

7. směna pozemku p.č. 284/1 ostatní plocha, jiná plocha, o výměře 175 m² v k. ú. Ponava

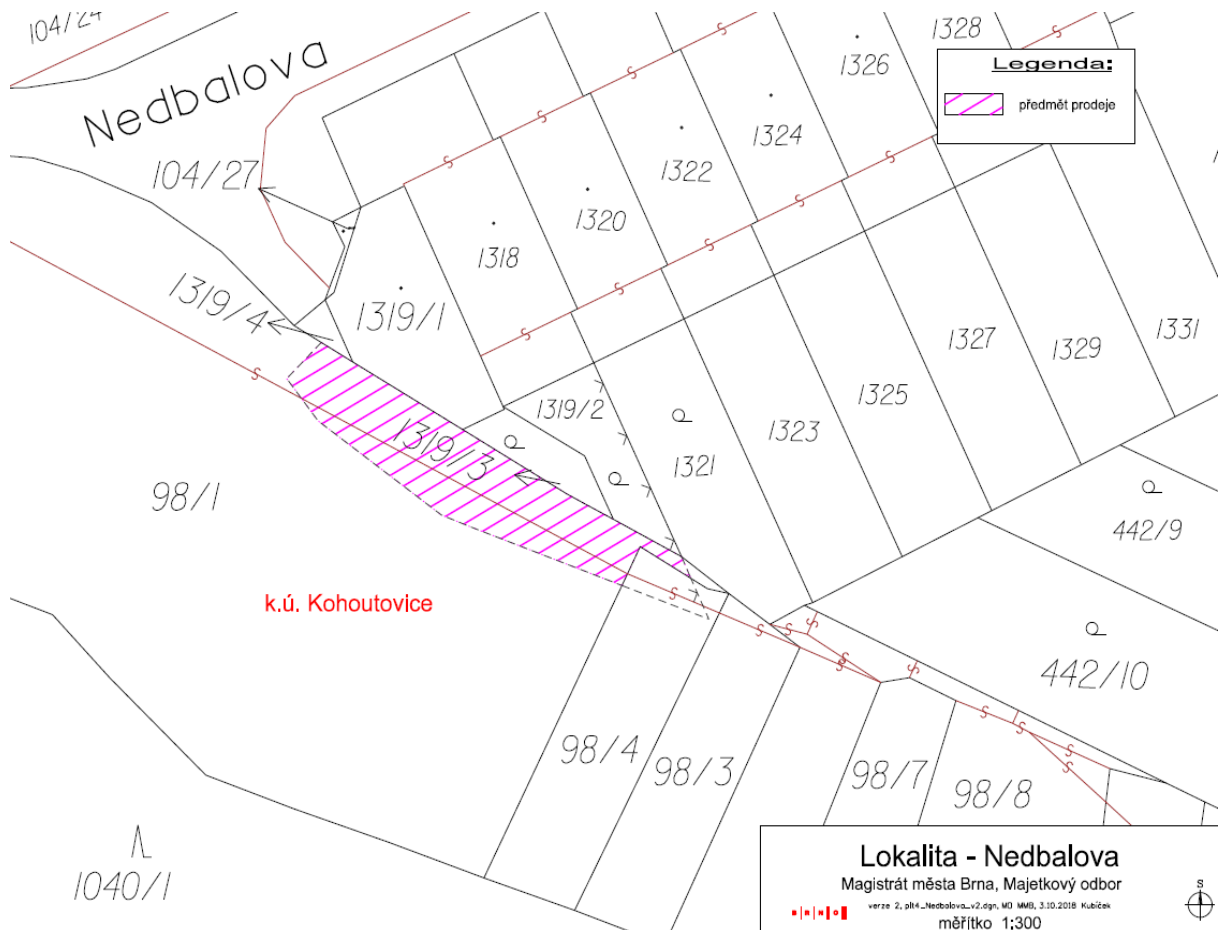
(informace o uvedeném záměru a dalším postupu i mapové podklady k nahlédnutí Vám poskytné Mgr. Boleslavová, Majetkový odbor Magistrátu města Brna, Malinovského nám. 3, 601 67 Brno, dv. 206, tel. 542173096, e-mail: boleslavova.eva@brno.cz)

8. prodej pozemku p.č. 8515, ostatní plocha, ostatní komunikace, o výměře 29 m², v k. ú. Židenice

(informace o uvedeném záměru a dalším postupu i mapové podklady k nahlédnutí Vám poskytné Mgr. Vinterová, Majetkový odbor Magistrátu města Brna, Malinovského nám. 3, 601 67 Brno, dv. 2587, tel. 542173165, e-mail: vinterova.petra@brno.cz)

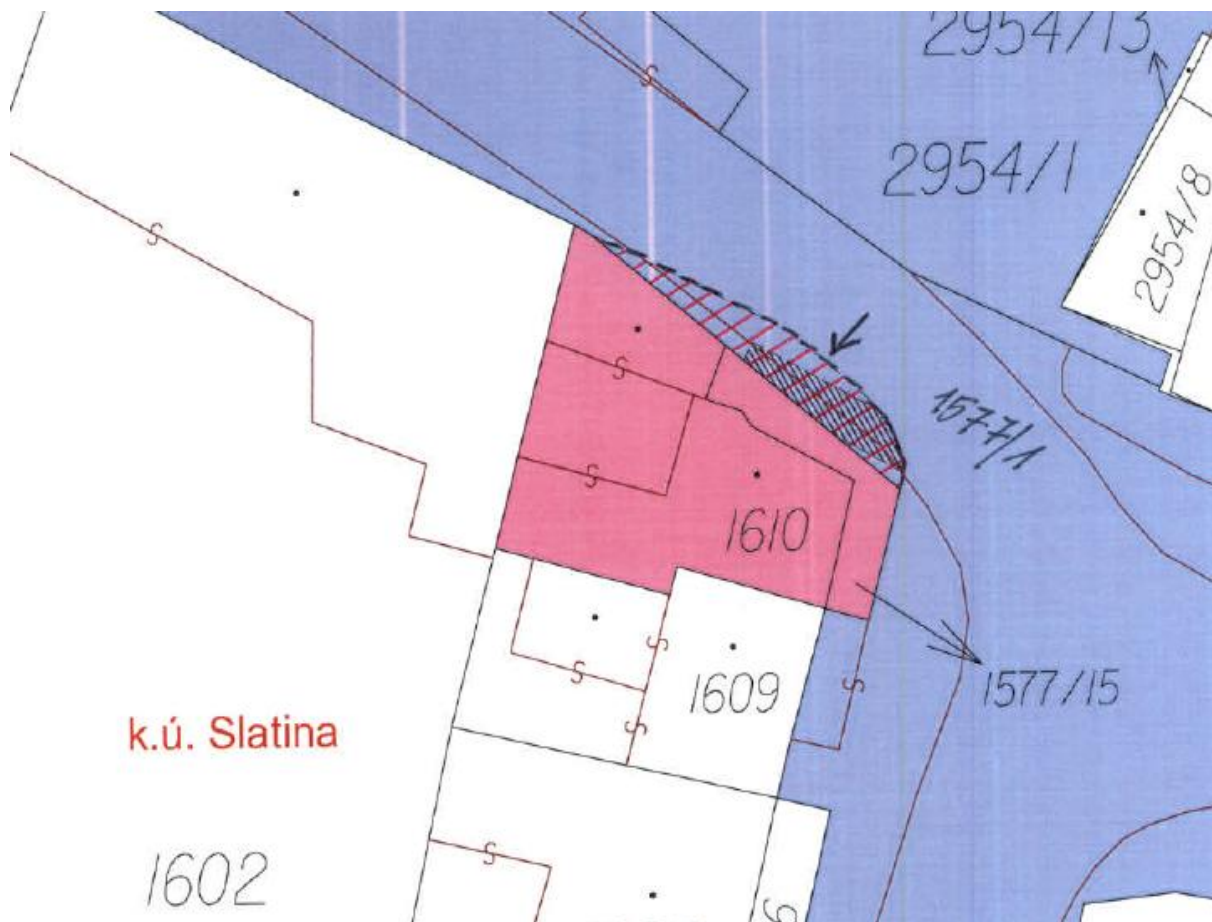
9. prodej pozemku

- p. č. 104/27 – zastavěná plocha a nádvoří o výměře 3 m²
 - části pozemku p. č. 98/1 o výměře 112 m²
- vše k. ú. Kohoutovice



(informace o uvedeném záměru a dalším postupu i mapové podklady k nahlédnutí Vám poskytné JUDr. Švancerová, Majetkový odbor Magistrátu města Brna, Malinovského nám. 3, 601 67 Brno, dv. 208, tel. 542173078, e-mail: svancerova.katerina@brno.cz)

10. prodej části pozemku p. č. 1577/1 ostatní plocha, ostatní komunikace, o výměře 17 m² v k.ú. Slatina



(informace o uvedeném záměru a dalším postupu i mapové podklady k nahlédnutí Vám poskytné JUDr. Rutarová, Majetkový odbor Magistrátu města Brna, Malinovského nám. 3, 601 67 Brno, dv. 252, tel. 542173097, e-mail: rutarova.marcela@brno.cz)

11. prodej pozemku p. č. 7485/11 zastavěná plocha a nádvoří o výměře 41 m² v k. ú. Židenice

(informace o uvedeném záměru a dalším postupu i mapové podklady k nahlédnutí Vám poskytné JUDr. Rutarová, Majetkový odbor Magistrátu města Brna, Malinovského nám. 3, 601 67 Brno, dv. 252, tel. 542173097, e-mail: rutarova.marcela@brno.cz)

12. pronájem pozemku p.č. 478/4 – zastavěná plocha a nádvoří o výměře 407 m², jehož součástí je stavba č. pop. 340, jiná stavba, v k. ú. Město Brno

(informace o uvedeném záměru a dalším postupu i mapové podklady k nahlédnutí Vám poskytné Mgr. Frimmelová, Majetkový odbor Magistrátu města Brna, Malinovského nám. 3, 601 67 Brno, dv. 216, tel. 542173085, e-mail: frimmelova.renata@brno.cz)

Vyjádření a případné dotazy zasílejte na adresu pracovníka uvedeného pod příslušným bodem

Mgr. Dagmar Baborovská
vedoucí MO MMB

Zveřejněno: od:

do: